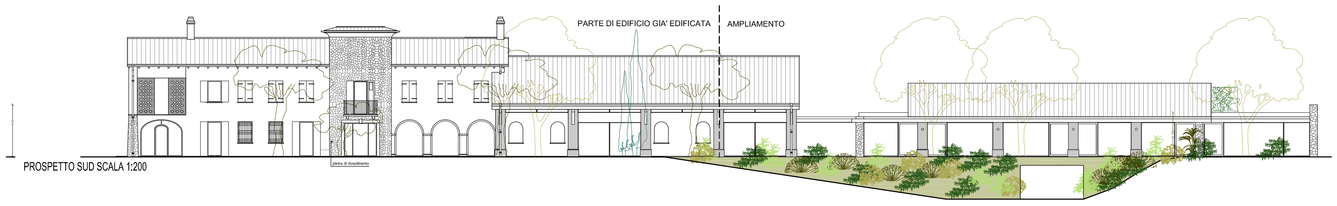

PROSPETTO SUD SCALA 1:200

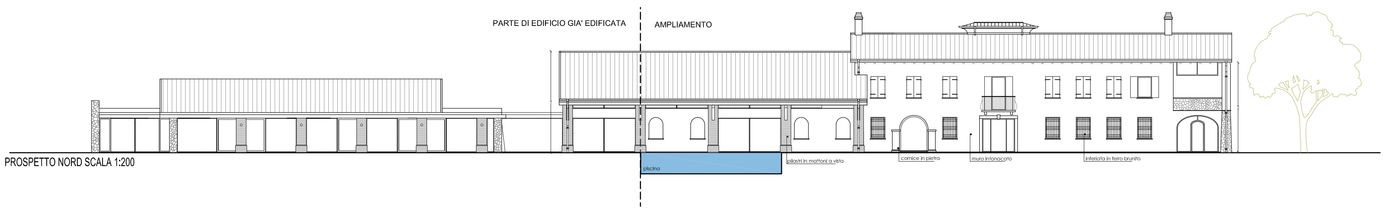

PROSPETTO NORD SCALA 1:200

PROSPETTO OVEST SCALA 1:200

PROSPETTO EST SCALA 1:200

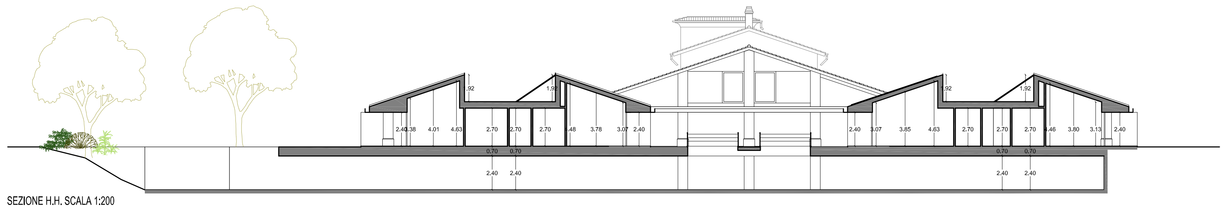

SEZIONE H.H. SCALA 1:200

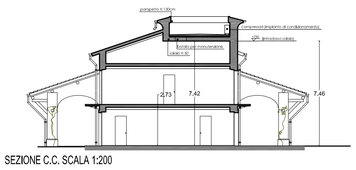

SEZIONE C.C. SCALA 1:200

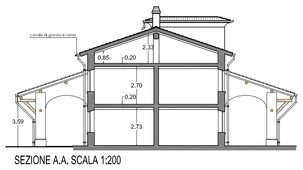

SEZIONE A.A. SCALA 1:200

L'intersezione tra l'intradosso della falda di copertura e il profilo esterno del muro cui sono ancorate le travi di legno, è tale da rispettare le Norme Tecniche di Adeguamento in zona E1

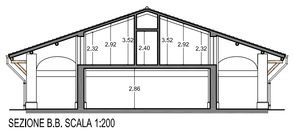

SEZIONE B.B. SCALA 1:200

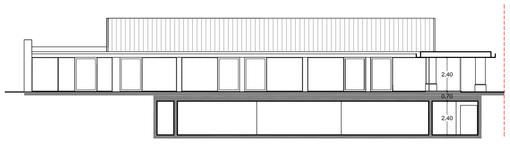

SEZIONE D.D. - prospetto interno -SCALA 1:200

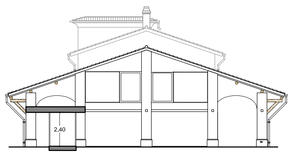

SEZIONE E.E. - prospetto interno -SCALA 1:200

SEZIONE G.G. - prospetto interno - SCALA 1:200

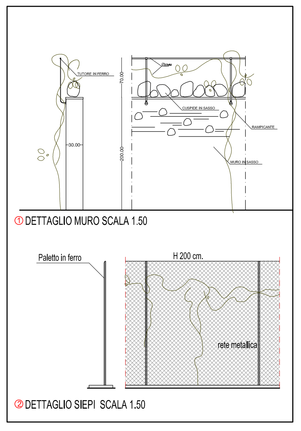

① DETTAGLIO MURO SCALA 1.50

② DETTAGLIO SIEPI SCALA 1.50

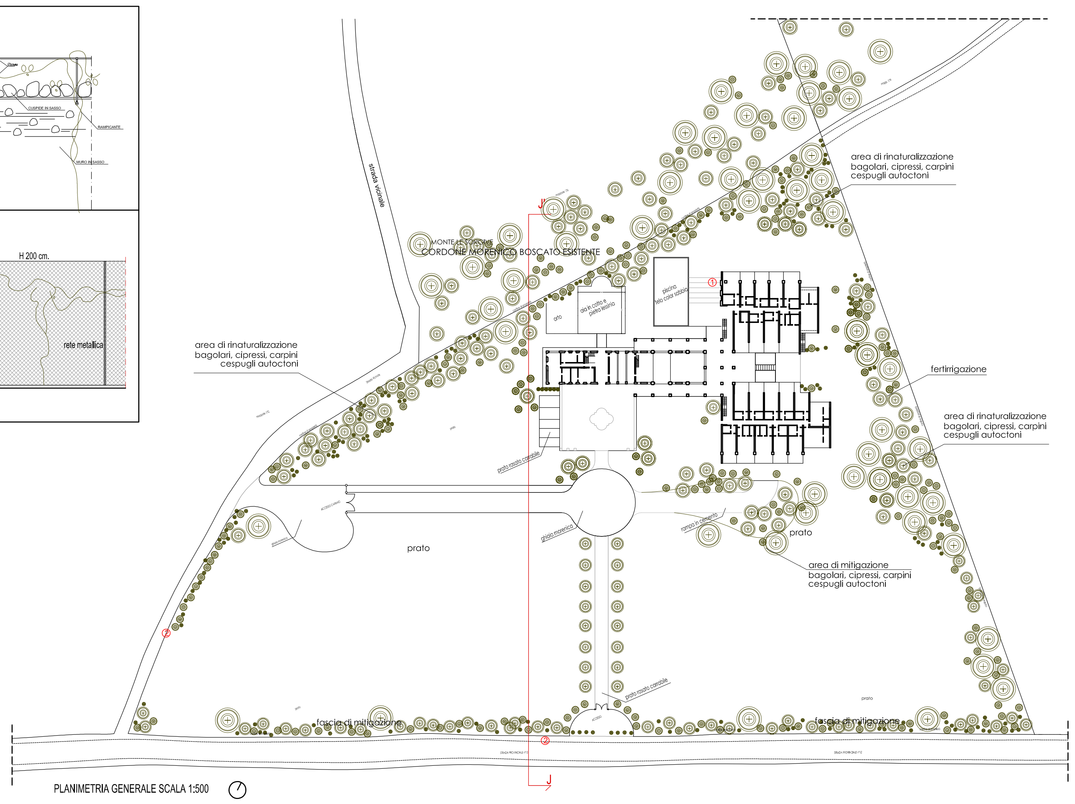

PLANIMETRIA GENERALE SCALA 1:500

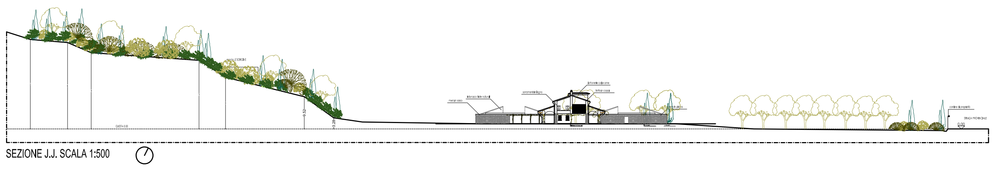

SEZIONE J.J. SCALA 1:500

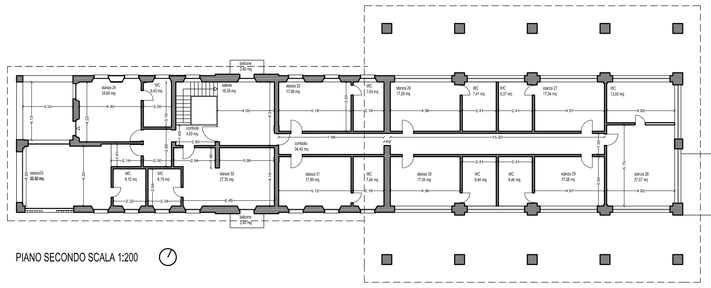

PIANO SECONDO SCALA 1:200

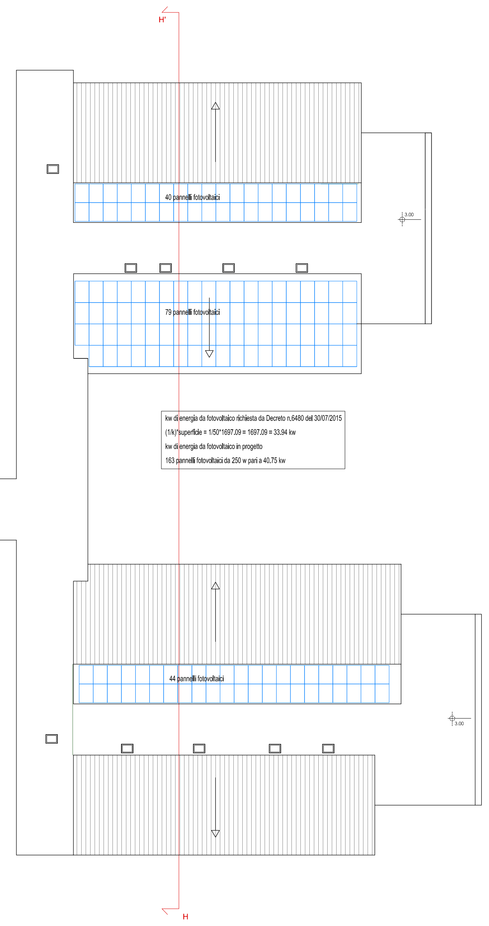

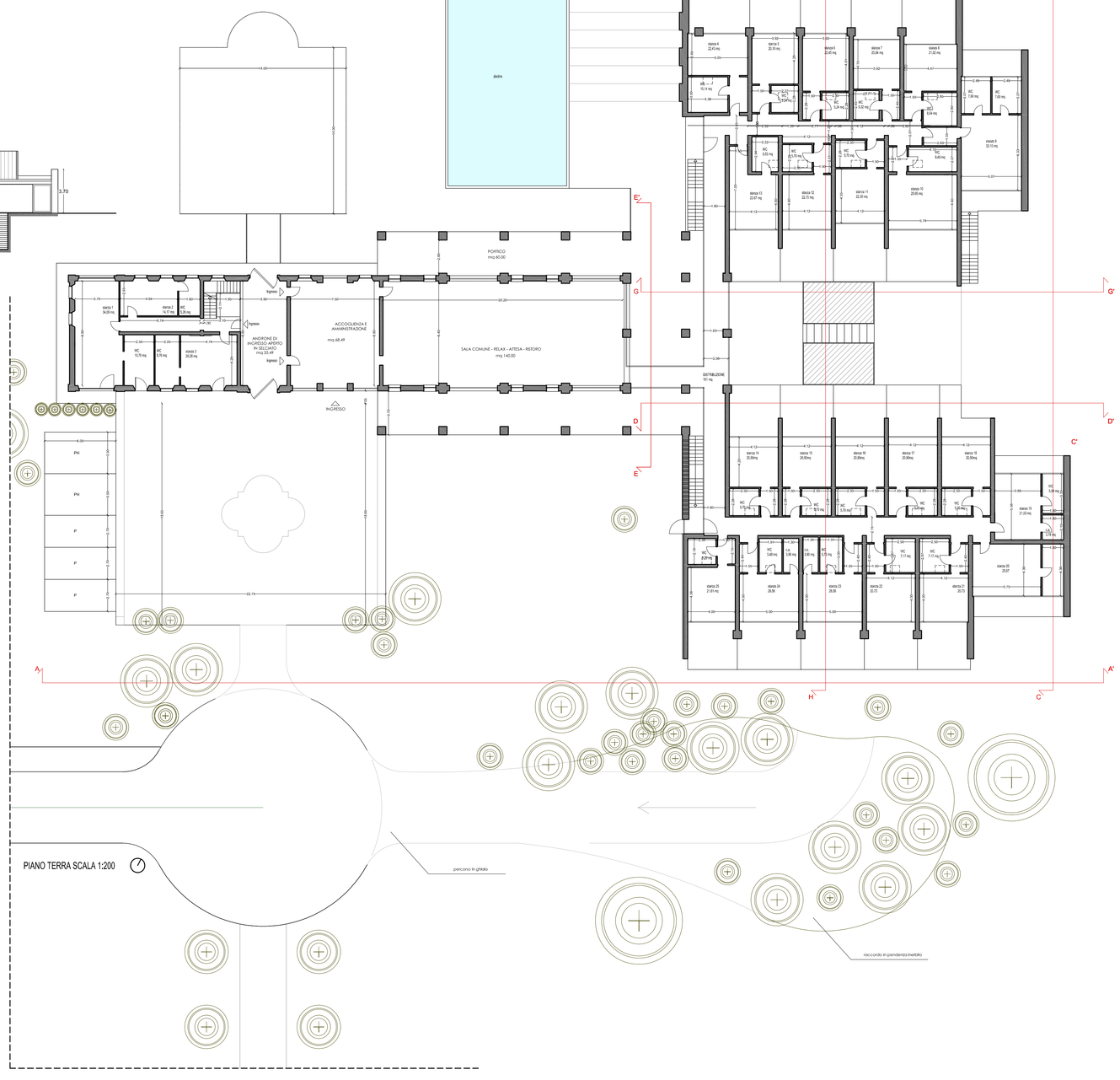

PIANO TERRA SCALA 1:200

TAV. N° 0.1

ATR 7

FG. 7, MAPP. 184

Provincia di Mantova

STRADA PROVINCIALE 12

Comune di SOLFERINO

progetto

AGGIORNATO: maggio 2016

TAV. N° 0.1

IL RICHIEDENTE

IL TECNICO

STATO DI FATTO APPROVATO
PDC 84/2006 E SUCCESSIVA VARIANTE N. 25/2010 DEL 17.06.2011
AUTORIZZAZIONE PAESAGGISTICA 735/2011 DEL 3.3.2011

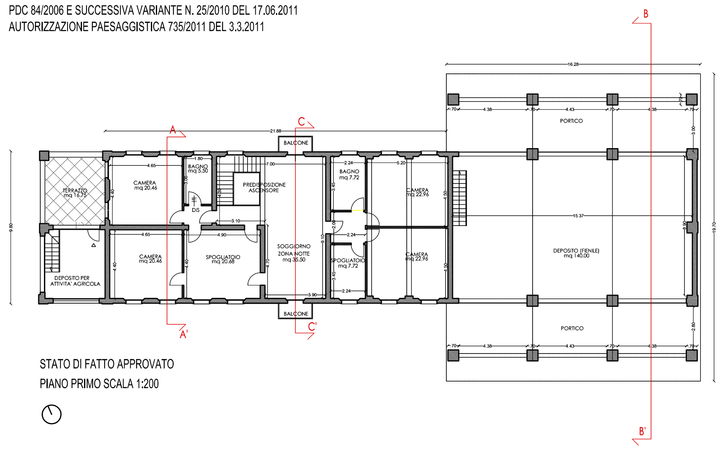

STATO DI FATTO APPROVATO
PIANO PRIMO SCALA 1:200

COMPARATIVA

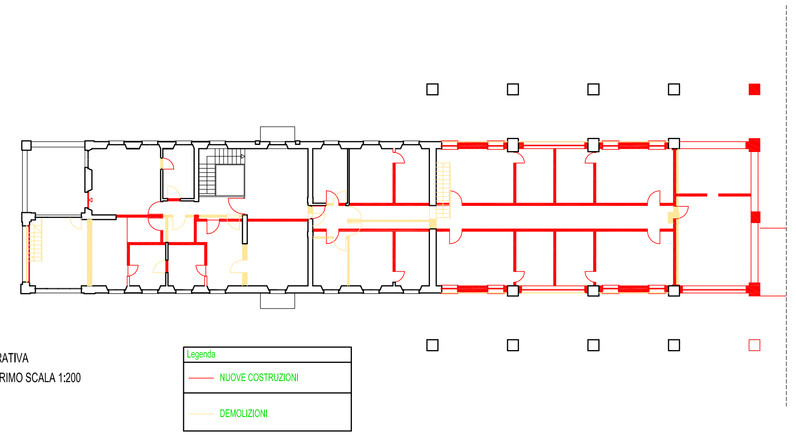

COMPARATIVA
PIANO PRIMO SCALA 1:200

PROGETTO

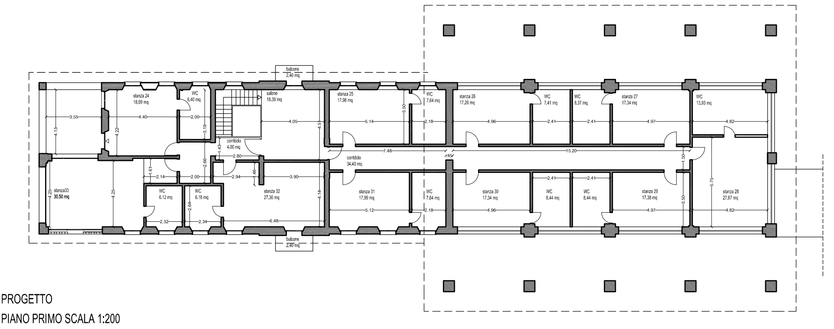

PROGETTO
PIANO PRIMO SCALA 1:200

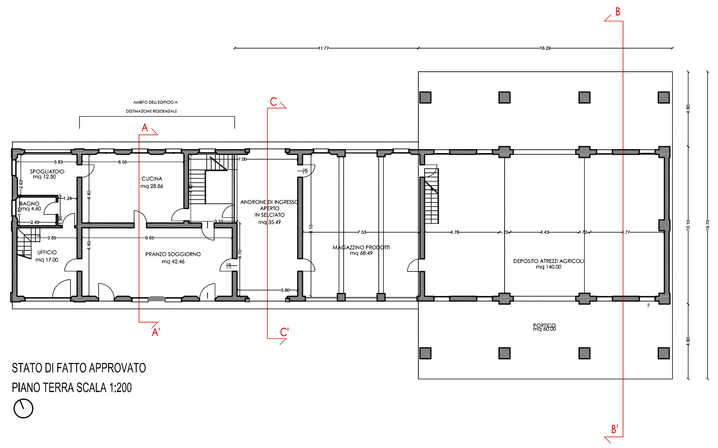

STATO DI FATTO APPROVATO
PIANO TERRA SCALA 1:200

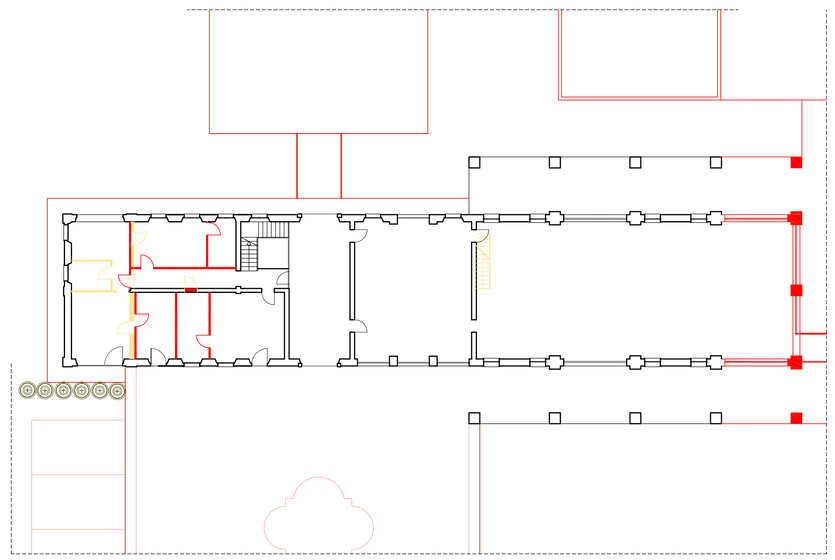

COMPARATIVA
PIANO TERRA SCALA 1:200

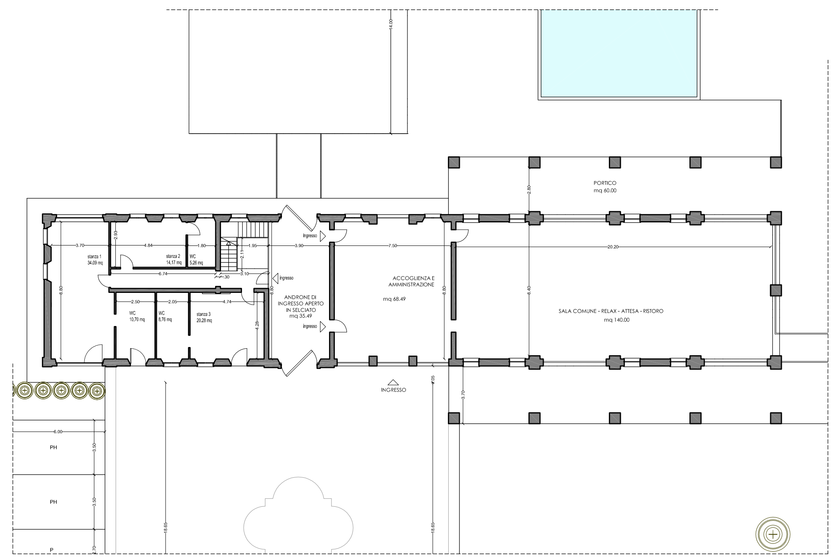

PROGETTO
PIANO TERRA SCALA 1:200

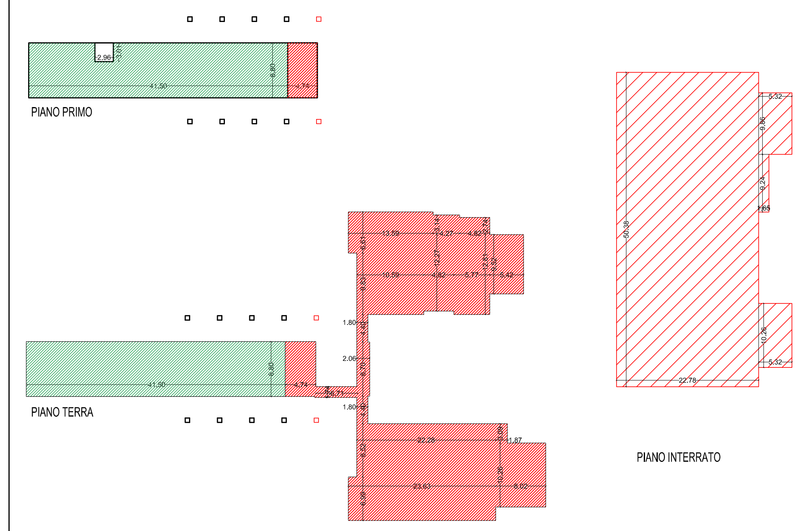

PARAMETRI URBANISTICI

Superficie ambito: 29783.00 mq
Slp totale (esistente e da realizzare) consentita: 1700mq
Volumetria totale virtuale (Slp x 3mq) consentita: 5100 mc

Superficie totale in progetto: 1697.09 mq
Slp totale piano terra: 1299.03 mq
(8.80*41.50+8.80*4.74+1.74*6.71+2.06*8.70+1.80*4.40+9.83*10.59+12.27*4.82+5.77*12.81+9.52*5.42+4.82*2.74+3.14*4.27+6.61*13.59+1.80*4.40+8.52*22.28+3.09*1.87+10.26*8.02+6.99*23.63)

Slp totale piano primo: 398.06 mq
(41.50*8.80+4.74*8.80-2.96*3.01)

Volumetria totale virtuale (Slp x 3mq) in progetto: 5091.27 mc

SCHEMA DI AMPLIAMENTO

Legenda

AMPLIAMENTO

ESISTENTE

L.R. n.33 del 28 dicembre 2007 art.12 c.1-ter
I muri perimetrali portanti e di tamponamento nonchè i solai che costituiscono involucro esterno di nuove costruzioni e ristrutturazioni soggette al rispetto dei limiti di fabbisogno di energia primaria o di trasmittanza termica, previsti dalle disposizioni regionali in materia di risparmio energetico, non sono considerati nei computi per la determinazione della s.l.p., dei volumi e dei rapporti di copertura in presenza di riduzioni certificate superiori al 10% rispetto ai valori limite.

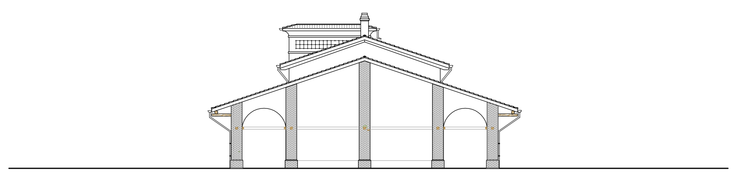

STATO DI FATTO APPROVATO
PROSPETTO EST SCALA 1:200

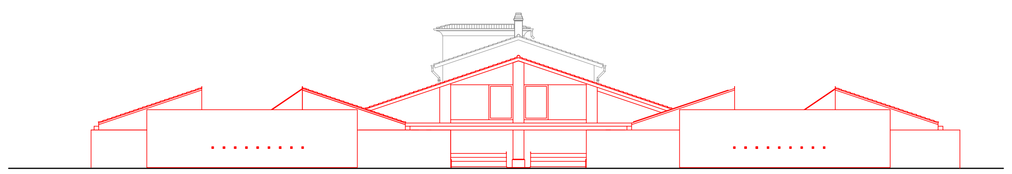

COMPARATIVA
PROSPETTO EST SCALA 1:200

PROGETTO
PROSPETTO EST SCALA 1:200

STATO DI FATTO APPROVATO
PROSPETTO NORD SCALA 1:200

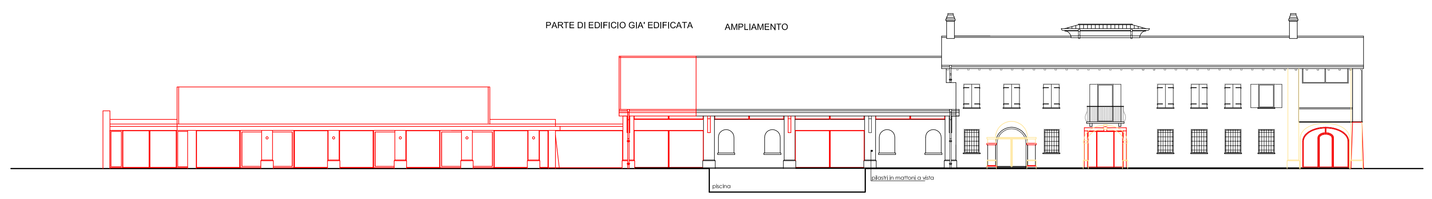

COMPARATIVA
PROSPETTO NORD SCALA 1:200

PROGETTO
PROSPETTO NORD SCALA 1:200

STATO DI FATTO APPROVATO
PROSPETTO SUD SCALA 1:200

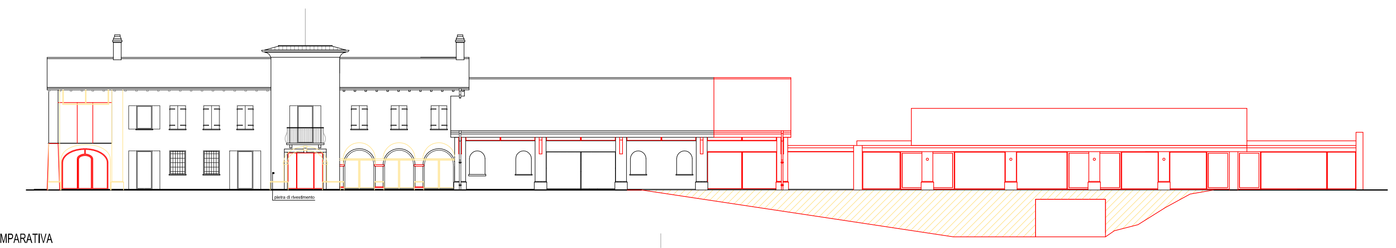

COMPARATIVA
PROSPETTO SUD SCALA 1:200

PROGETTO
PROSPETTO SUD SCALA 1:200

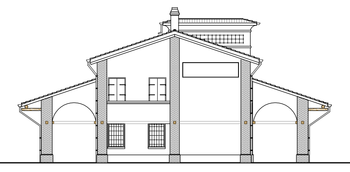

STATO DI FATTO APPROVATO
PROSPETTO OVEST SCALA 1:200

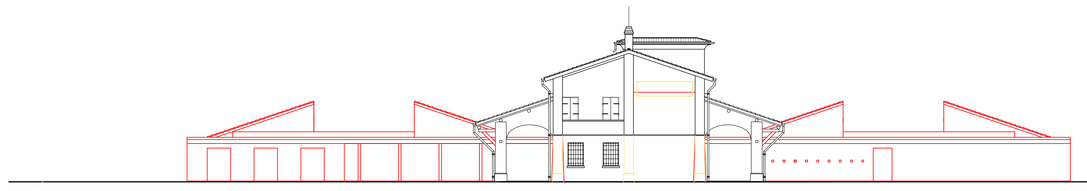

COMPARATIVA
PROSPETTO OVEST SCALA 1:200

Legenda
NUOVE COSTRUZIONI
DEMOLIZIONI

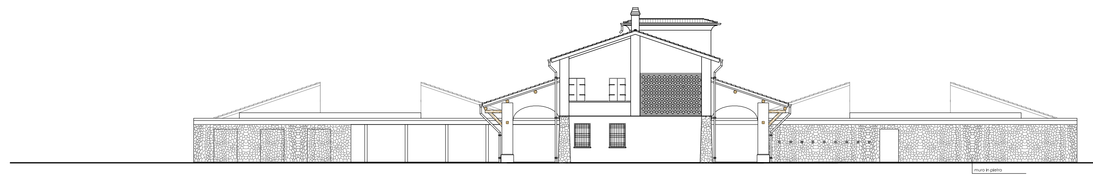

PROGETTO
PROSPETTO OVEST SCALA 1:200

TAV. N° 0.2

IL TECNICO
IL RICHIEDENTE
AGGIORNATO: maggio 2016
TAV. N° 0.2
comparativa
STRADA PROVINCIALE 12
Comune di SOLFERINO
Provincia di Mantova
FG. 7, MAPP. 184
ATR 7

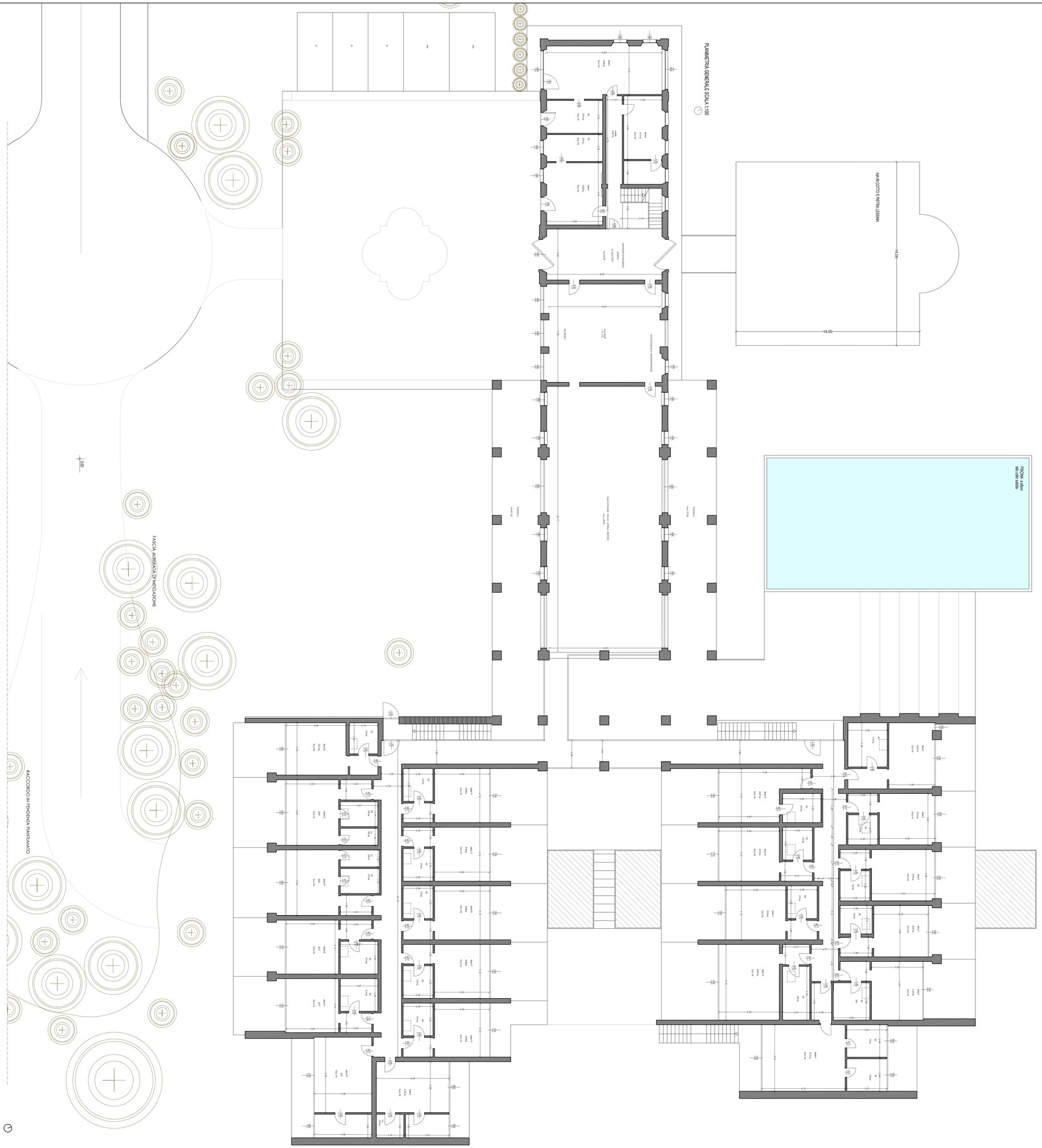

IL TECNICO	IL RICHIEDENTE	AGGIORNATO: maggio2016		ATR 7	FG. 7, MAPP. 184	
		TAV. N° 0.3	progetto,planimetria	STRADA PROVINCIALE 12	Comune di SOLFERINO	Provincia di Mantova