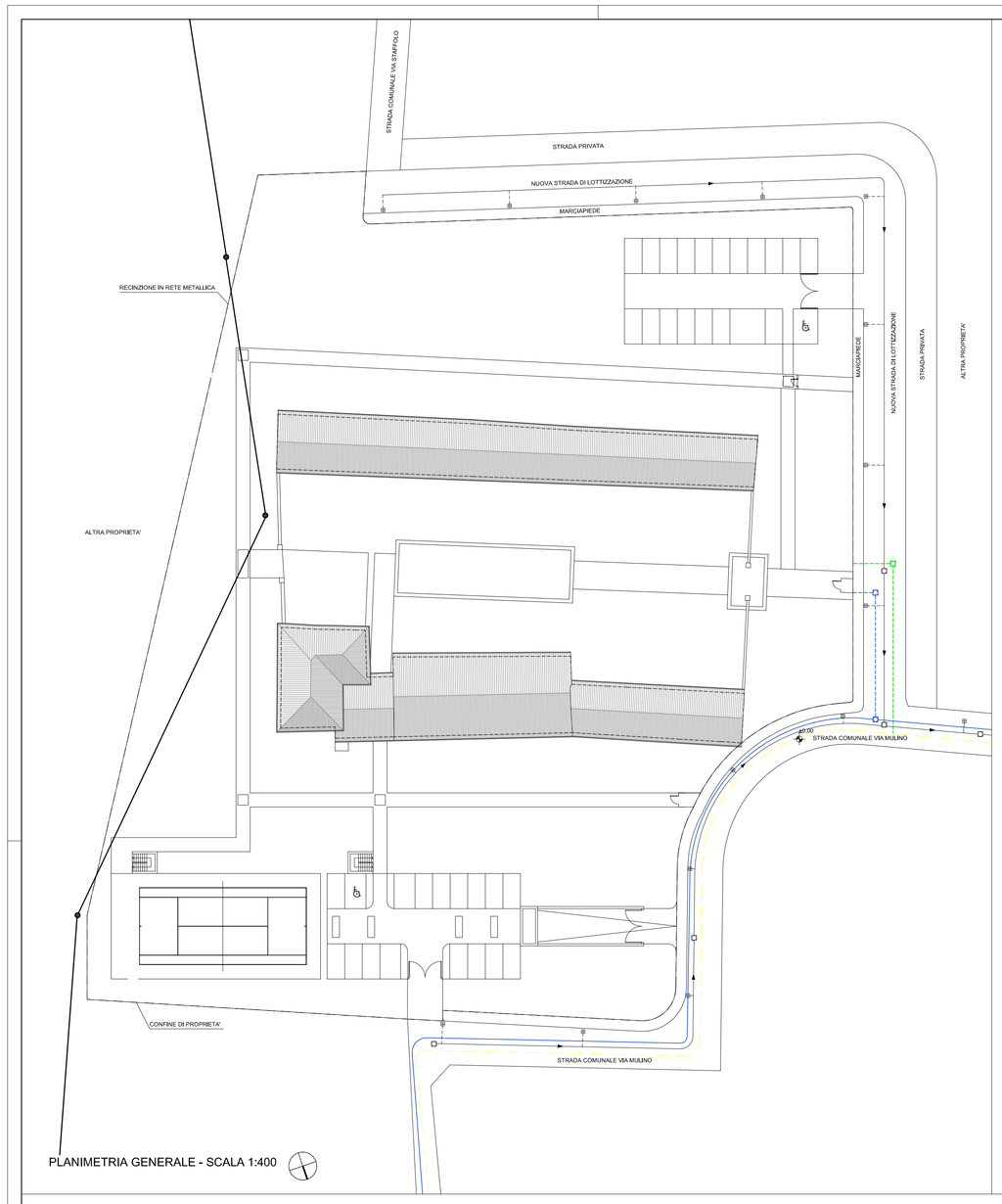

PLANIMETRIA GENERALE - SCALA 1:400

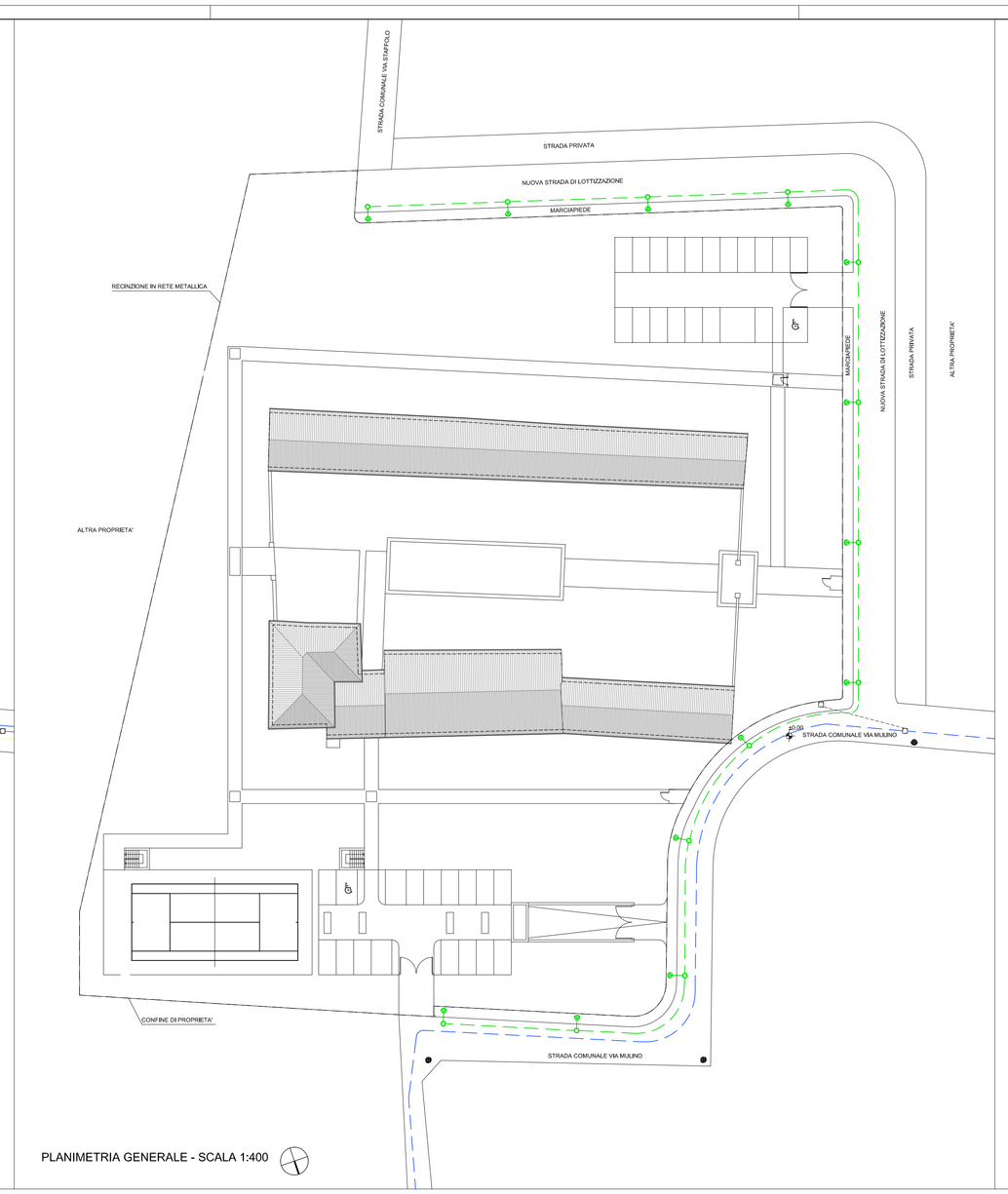

PLANIMETRIA GENERALE - SCALA 1:400

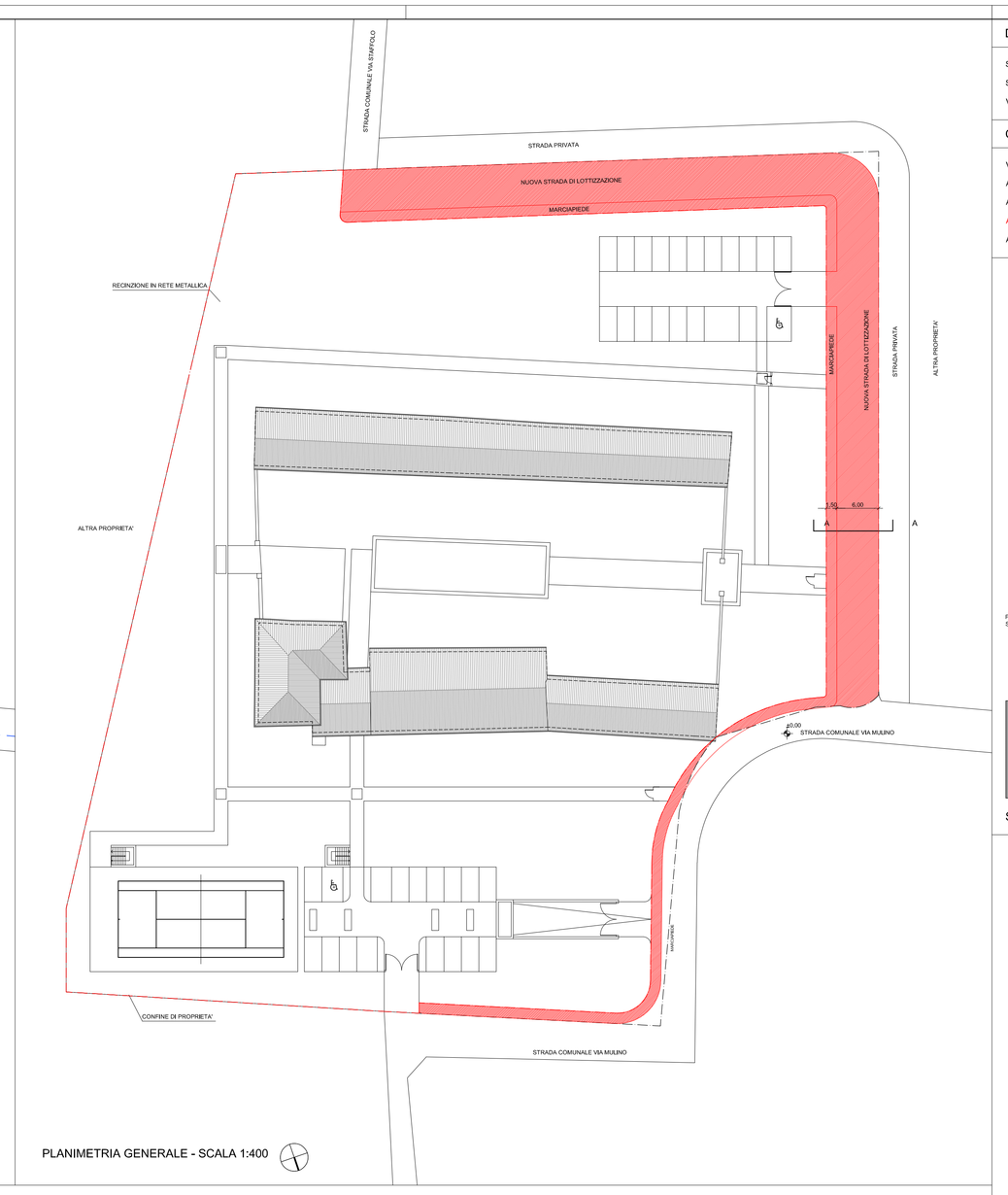

PLANIMETRIA GENERALE - SCALA 1:400

DATI PROGETTO

SUPERFICIE FONDIARIA (Sf):	11.373,00 mq	INVARIATA
SUPERFICIE LORDA DI PAVIMENTO (Slp):	2.733,62 mq	INVARIATA
VOLUME (V):	9.424,88 mc	INVARIATA

CALCOLO STANDARD DI CESSIONE

VOLUME EDIFICIO ESISTENTE (Ve):	10.656,86 mc	
ABITANTI TEORICI (ab = Ve/100):	106,56 ab	
AREE A STANDARD (As = 26,5 mq x ab):	2.823,84 mq	
AREA DI CESSIONE:	1.049,50 mq	> 675,90 mq
AREA DA MONETIZZARE:	2.823,84 mq	

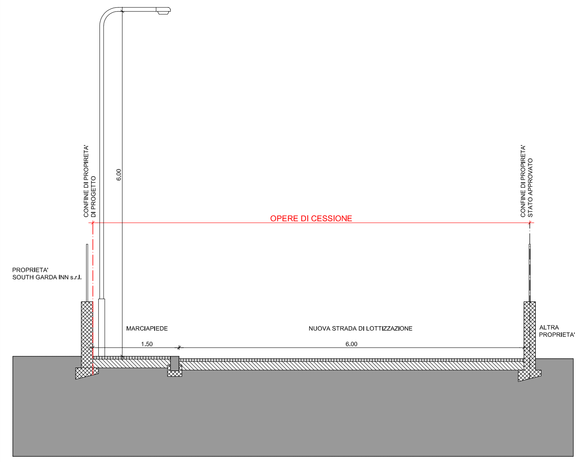

SEZIONE AA - SCALA 1:50

LEGENDA URBANIZZAZIONI ESISTENTI

- FOGNATURA ACQUE NERE
- POZZETTO 60x60 GAS METANO
- LINEA GAS METANO
- PALO ENEL
- LINEA AEREA ENEL
- POZZETTO ACQUEDOTTO Ø80
- ACQUEDOTTO

LEGENDA URBANIZZAZIONI DI PROGETTO

- FOGNATURA ACQUE NERE POZZETTO D'ISPEZIONE 40x40cm
- FOGNATURA CON TUBAZIONE IN PVC Ø200
- FOGNATURA CADITOIA SIFONATA 40x40cm
- FOGNATURA CON TUBAZIONE IN PVC Ø160
- DIREZIONE ACQUE
- POZZETTO ACQUEDOTTO Ø80
- ACQUEDOTTO CON TUBAZIONE IN POLIETILENE PEAD PN 10 Ø75
- POZZETTO 60x60 METANO
- LINEA METANO

LEGENDA URBANIZZAZIONI ESISTENTI

- POZZETTO 60x60 TELECOM
- LINEA TELECOM TUBO Ø125
- PALO ILLUMINAZIONE STRADA

LEGENDA URBANIZZAZIONI DI PROGETTO

- POZZETTO D'ISPEZIONE 30x30cm
- LINEA ILLUMINAZIONE PUBBLICA TUBAZIONE Ø125
- PALO ILLUMINAZIONE STRADA
- POZZETTO 60x60 TELECOM CON COLONNINA
- LINEA TELECOM TUBAZIONE Ø125

LEGENDA

- CONFINE DI PROPRIETA' STATO APPROVATO
- CONFINE DI PROPRIETA' DI PROGETTO
- OPERE DI URBANIZZAZIONE
- AREA DI CESSIONE

progetto:

COMUNE DI SOLFERINO
PROVINCIA DI BRESCIA

MODIFICA AL PIANO DI RECUPERO CORTE 'LE PAGLIETTE' P.E. n° 09/2007 ADOTTATO CON D.C.C. n° 46 DEL 12/10/2009, SITA IN LOCALITA' STAFFOLO

committente:

SOUTH GARDA INN s.r.l.
via Gandhi n° 17
25015 Desenzano del Garda (BS)

progetto architettonico:

MAURIZIO ZAGLIO ARCHITETTO
Via Scavi Romani n° 3
25015 Desenzano del Garda (Brescia)
Telefono e fax +39 0309111952

collaboratore:

UMBERTO TONELLI ARCHITETTO
Via IV Novembre n° 40
25019 Carpenedolo (Brescia)
Tel +39 3383632026

progetto impianti:

progetto strutture:

PROGETTO

OPERE DI URBANIZZAZIONE - AREA DI CESSIONE - SEZIONE AA - DATI

Dott. Arch. MAURIZIO ZAGLIO ARCHITETTO — ORDINE DEGLI ARCHITETTI PIANIFICATORI PAESAGGISTI E CONSERVATORI PROVINCIA DI BRESCIA — SEZIONE A - n. 1797

Dott. Arch. UMBERTO TONELLI ARCHITETTO — ORDINE DEGLI ARCHITETTI PIANIFICATORI PAESAGGISTI E CONSERVATORI PROVINCIA DI BRESCIA — SEZIONE A - n. 2887

data aggiornamento:
NOVEMBRE 2018

scala:
1:400 - 1:50

tavola:
23 M